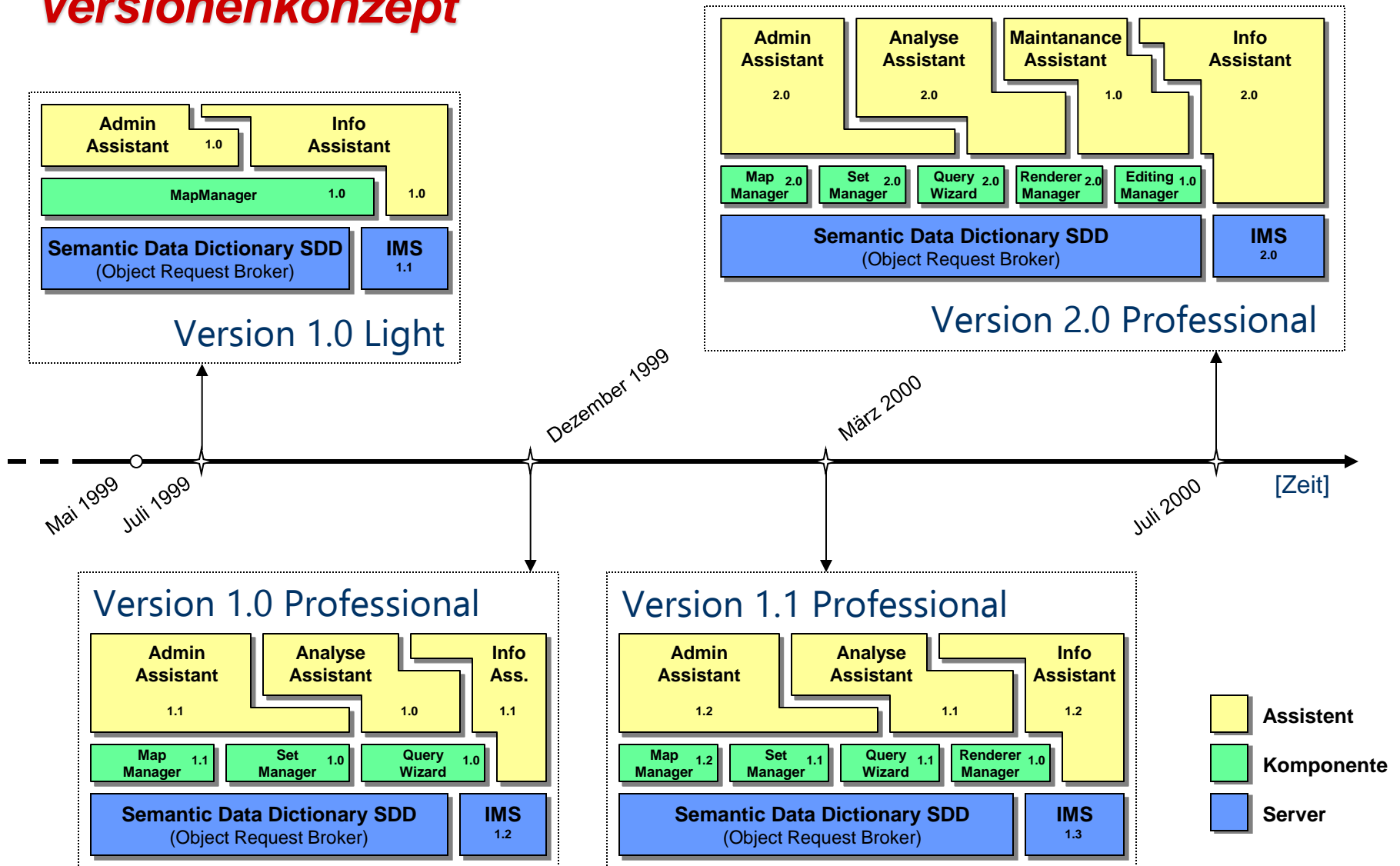


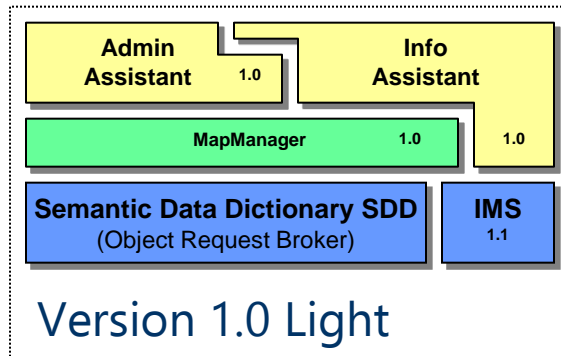
# ***Realisierung GeoAssistenten***

Treffen am 10. Mai 1999 in Köln,  
Amt für Statistik, Einwohnerwesen und  
Europaangelegenheiten

# Versionenkonzept



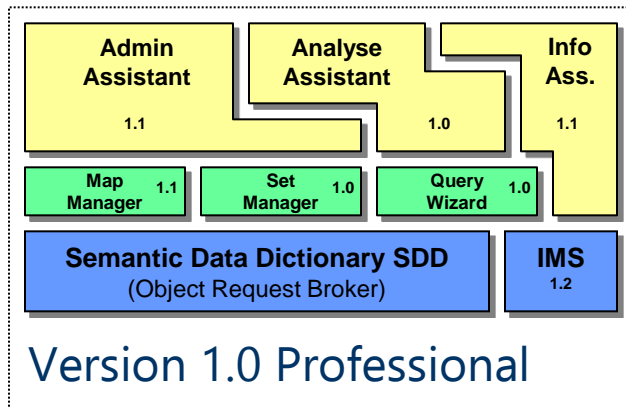
# Entwicklungsstand - Mai 1999



## Version 1.0 Light

- AdminAssitent v1.0
- InfoAssistent v1.0 und IMS v1.1
- MapManager v1.0
- Semantic Data Dictionary SDD

Realisiert:	
	60%
	50%
	80%
	70%
	<hr/>
	Ø 65 %



## Version 1.0 Professional

- AdminAssitent v1.1
- AnalyseAssistent v1.0
- InfoAssistent v1.1 und IMS v1.2
- MapManager v1.1
- SetManager v1.0
- QueryManager v1.0
- Semantic Data Dictionary SDD

	30%
	30%
	0%
	30%
	50%
	0%
	60%
	<hr/>
	Ø 30 %

# Aufwandschätzung

